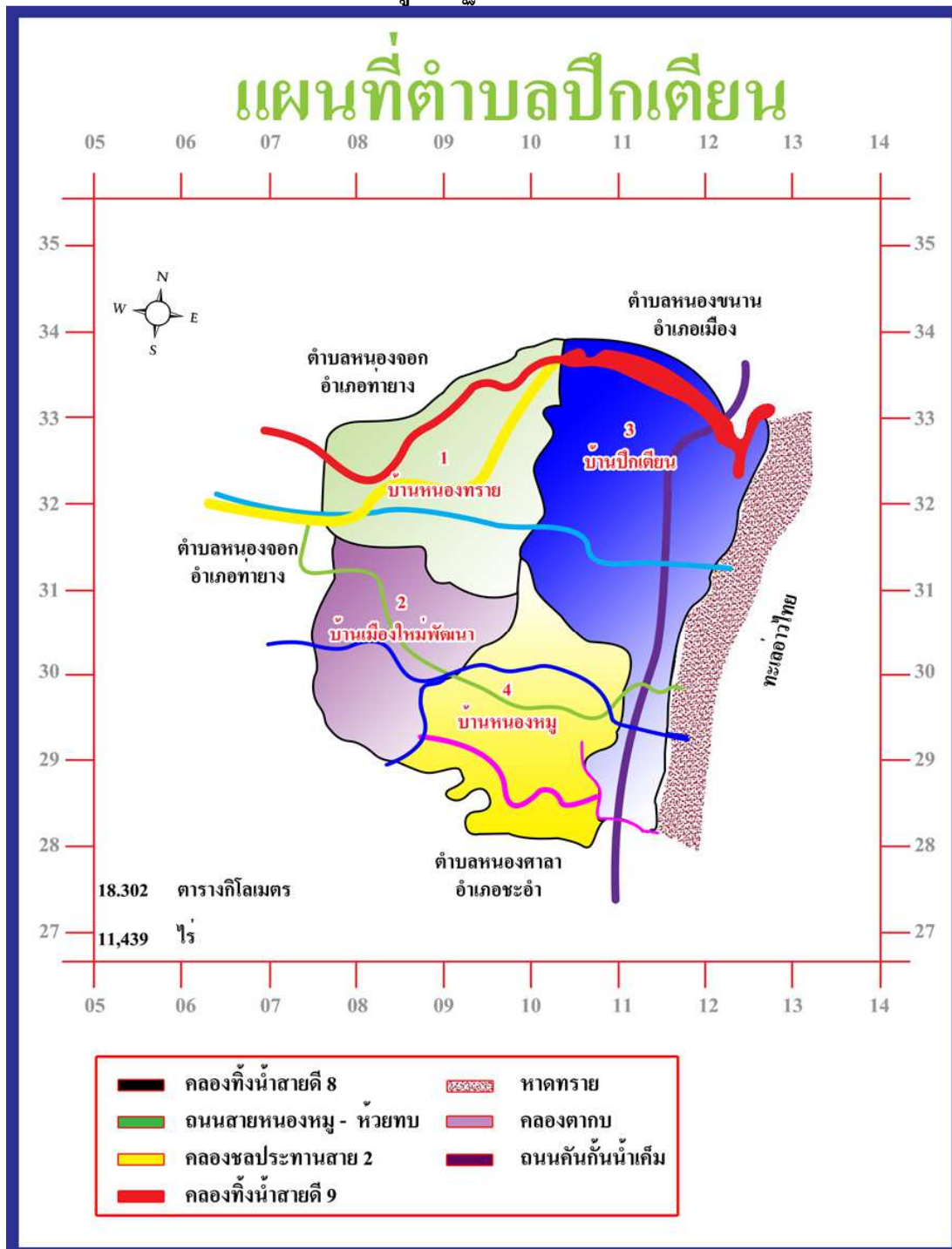


ส่วนที่ ๒

สภาพทั่วไปและข้อมูลพื้นฐานที่สำคัญขององค์กรปกครองส่วนท้องถิ่น

๑. สภาพทั่วไป และข้อมูลพื้นฐานขององค์การบริหารส่วนตำบลปึกเตียน



ประวัติความเป็นมา

ตำบลปึกเตียน เดิมเป็นหมู่บ้านซึ่งอยู่ในเขตตำบลหนองจอก อำเภอท่ายาง จังหวัดเพชรบุรี ได้แยกออกจากตำบลหนองจอก และตั้งชื่อเป็นตำบลปึกเตียนในปี พ.ศ. ๒๕๒๕ ในจำนวน ๕ หมู่บ้านของตำบล ปึกเตียน โดยมี นายดำรง รัตสว่าง ดำรงตำแหน่งกำนันตำบลปึกเตียนเป็นคนแรก ต่อมา คำว่าปึกเตียนนั้น แต่เดิมเรียกว่า “หาดตะกาด” คือเป็นพื้นที่ที่เป็นชายทะเล มีสภาพพื้นที่แห้งแล้ง เป็นที่โล่งไม่มีต้นไม้ขึ้น และมีชาวบ้านตั้งบ้านเรือนอาศัยอยู่เป็นกลุ่มเล็ก ๆ ซึ่งจากการที่ชาวบ้านตั้งบ้านเรือนในหาดตะกาด ซึ่งเป็นพื้นที่แห้งแล้งและโล่งเตียน ชาวบ้านจึงเรียกว่าปึกเตียนตัดปาก นี่เองจึงเป็นที่มาของชื่อ “บ้านปึกเตียน” จากคำบอกเล่าของคนเก่าแก่ในพื้นที่ ทราบว่าบริเวณหมู่บ้านปึกเตียน มีพื้นที่บางส่วนทำการเกษตรได้จึงสามารถให้ชาวบ้านตำบลปึกเตียนมีวิถีชีวิตความเป็นอยู่แบบเกษตรกรรมแบบชนบท ตำบลปึกเตียนมีทั้งหมด ๕ หมู่บ้านและเป็นตำบล ของอำเภอท่ายางที่มีพื้นที่ติดต่อกับอ่าวไทย ได้รับการยกฐานะเป็นองค์การบริหารส่วนตำบลปึกเตียน เมื่อวันที่ ๒๓ กุมภาพันธ์ ๒๕๔๐

๑.๑ ที่ตั้ง

ทิศเหนือ	ติดต่อกับ	ต.หนองขนาน อ.เมือง จ.เพชรบุรี
ทิศใต้	ติดต่อกับ	ต.หนองศาลา อ.ชะอำ จ.เพชรบุรี
ทิศตะวันออก	ติดต่อกับ	อ่าวไทย
ทิศตะวันตก	ติดต่อกับ	ต.หนองจอก อ.ท่ายาง จ.เพชรบุรี

อยู่ห่างจากที่ว่าการอำเภอท่ายาง ๒๓ กิโลเมตร

๑.๒ เนื้อที่

๑๑,๔๓๙ ไร่ (๑๘.๓๐๒ ตารางกิโลเมตร)

๑.๓ ภูมิประเทศ

แบ่งเป็น ๓ เขต

ลักษณะพื้นที่ของตำบลปึกเตียนเป็นที่ราบชายฝั่งทะเล พื้นที่บางส่วนได้รับอิทธิพลจากน้ำทะเลไม่เหมาะแก่การเพาะปลูก พื้นที่บางส่วนสามารถทำการเพาะปลูกได้


๑.๔ จำนวนหมู่บ้าน ๕ หมู่บ้าน

- จำนวนหมู่บ้านในเขต อบต. ปึกเตียน มี ๕ หมู่บ้าน ได้แก่

- หมู่ที่ ๑ บ้านหนองทราย
- หมู่ที่ ๒ บ้านเมืองใหม่พัฒนา
- หมู่ที่ ๓ บ้านปึกเตียน
- หมู่ที่ ๔ บ้านหนองหมู

ประวัติศาสตร์ความเป็นชุมชนหมู่ที่ 1

ประวัติความเป็นมาของหมู่ที่ 1 บ้านหนองทราย จากการเล่าขานสืบต่อกันมาว่าหมู่บ้านนี้เดิมเป็นหนองน้ำใหญ่อยู่ในหมู่บ้านและมีทรายเป็นจำนวนมาก จึงตั้งชื่อหมู่บ้านนี้ว่า หมู่บ้านหนองทราย **แผนที่ชุมชนโดยสังเขป บ้านหนองทรายหมู่ที่ ๑**

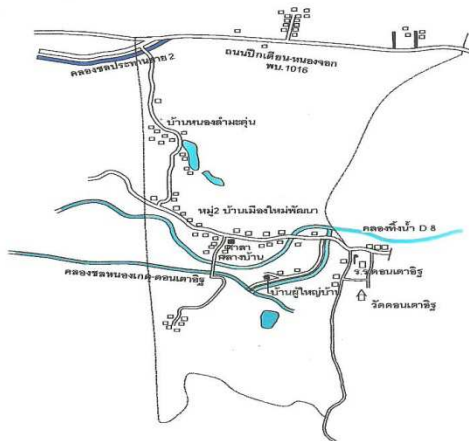


ประวัติศาสตร์ความเป็นชุมชนหมู่ที่ 2

ประวัติความเป็นมาของหมู่ที่ ๒ จากคำเล่าขานของชาวบ้าน ชาวบ้านใต้เรียกหมู่บ้านนี้ว่า บ้านหนองคุดี เนื่องจากมีเรือดำเกา 1 ลำ แล่นมาจอดที่ หมู่ 2 แล้วมาคุดีใบที่หมู่ 2 ทำให้ชาวบ้านเรียกกันติดปากว่า บ้านหนองคุดี ต่อมาได้มาเปลี่ยนชื่อ มาเป็น “เมืองใหม่พัฒนา”แผนที่ชุมชนโดยสังเขป บ้านเมืองใหม่พัฒนา หมู่ที่ 2

แผนที่ตำบลบึงกเตียน

หมู่ที่ 2



ประวัติศาสตร์ความเป็นชุมชนหมู่ที่ 3

จากการเล่าขานสืบต่อกันมา บึงเตียนเดิมเรียกว่า “หาดตะกาด” พื้นที่เป็นชายทะเล มีสภาพแห้งแล้ง เป็นดินเค็ม ไม่มีต้นไม้ขึ้นและมีชาวบ้านตั้งบ้านเรือนอาศัยอยู่เป็นกลุ่มเล็ก ๆ ซึ่งจากการที่ชาวบ้านตั้งบ้านเรือนในตะกาดเป็นพื้นที่แห้งแล้งและได้ขุดบึงขึ้นเองจึงเป็นที่มาของชื่อ “บึงเตียน”

๒. สภาพทางเศรษฐกิจ

๒.๑ อาชีพ

๒.๒.๑	อาชีพทำนา	4๕๐	ครัวเรือน
๒.๒.๒	ทำไร่	๑๗๐	ครัวเรือน
๒.๒.๓	เลี้ยงสัตว์	๑๕๕	ครัวเรือน
๒.๒.๔	ประมงชายฝั่ง	๓๐	ครัวเรือน
๒.๒.๕	อื่น ๆ	๑,767	ครัวเรือน

๒.๒ หน่วยธุรกิจในเขต อบต.

-	โรงแรม (ที่พักตากอากาศ)	๖	แห่ง
-	ปั๊มน้ำมันและก๊าซ	2	แห่ง
-	อู่ซ่อมรถจักรยานยนต์	1	แห่ง
-	ร้านตัดผม หญิง/ชาย	3	แห่ง
-	ร้านคารaoke	1	แห่ง
-	ร้านค้าทั่วไป	18	แห่ง
-	ตลาดนัด	1	แห่ง

๓. สภาพสังคม

๓.๑ การศึกษา

-	โรงเรียนประถมศึกษา	๑	แห่ง
-	โรงเรียนมัธยมศึกษา	-	แห่ง
-	โรงเรียนอาชีวศึกษา	-	แห่ง
-	โรงเรียน/สถาบันชั้นสูง	-	แห่ง
-	ศูนย์พัฒนาเด็กเล็ก	๑	แห่ง
-	ที่อ่านหนังสือพิมพ์ประจำหมู่บ้าน/ห้องสมุดประชาชน	๔	แห่ง
-	หอกระจายข่าว	๑	แห่ง
-	เสียงตามสาย	๔	แห่ง

๓.๒ สถาบันองค์กรทางศาสนา

-	วัด / สำนักสงฆ์	๒	แห่ง
---	-----------------	---	------

-12-

๓.๓ การสาธารณสุข

-	สถานีอนามัยประจำตำบล/หมู่บ้าน	๑	แห่ง
---	-------------------------------	---	------

๓.๔ ความปลอดภัยในชีวิตและทรัพย์สิน

-	ป้อมยามตำรวจ	๑	แห่ง
---	--------------	---	------

๔. การบริการพื้นฐาน

๔.๑ การคมนาคม

องค์การบริหารส่วนตำบลมีภูเขเตียน มีระยะทางห่างจากอำเภอท่ามาย 17 กิโลเมตร เส้นทางคมนาคมสะดวกและเป็นเส้นทางที่เชื่อมต่อให้หลายเส้นทาง ส่วนใหญ่ใช้รถส่วนตัว

๔.๒ การโทรคมนาคม

- ที่ทำการไปรษณีย์โทรเลข - แห่ง
 - ตู้โทรศัพท์สาธารณะ - ตู้
- ๔.๓ การไฟฟ้า
มีไฟฟ้าใช้ทุกหมู่บ้าน ประชากรที่ใช้ไฟฟ้า 2,041 คน

๔.๔ แหล่งน้ำธรรมชาติ

- ลำน้ำ, ลำห้วย ๑ สาย
- บึง, หนองและอื่น ๆ ๓๑ แห่ง

๔.๕ แหล่งน้ำที่สร้างขึ้น

- ฟาย ๑ แห่ง
- คลองส่งน้ำ ๒ แห่ง
- บ่อน้ำตื้น ๒๘ แห่ง
- บ่อน้ำบาดาล - แห่ง
- สระน้ำ ๔ แห่ง
- ประปาหมู่บ้าน ๒ แห่ง
- ถังเก็บน้ำ ๖ แห่ง

๕. ข้อมูลอื่น ๆ

๕.๑ ทรัพยากรธรรมชาติในพื้นที่

ชายหาดตามลุ่มน้ำโขง

๕.๒ มวลชนจัดตั้ง

- ลูกเสือชาวบ้าน - รุ่น - คน
- ไทยอาสาป้องกันชาติ - รุ่น - คน
- กองหนุนเพื่อความมั่นคง - รุ่น - คน
- สตรีอาสาพัฒนา - รุ่น ๒๐๐ คน
- อสผ. - รุ่น ๒๘ คน
- อปพร. ๒ รุ่น ๔๐ คน

13

๖. ศักยภาพในตำบล

ก. ศักยภาพขององค์การบริหารส่วนตำบล

(๑) ฝ่ายการเมือง

คณะผู้บริหาร จำนวน ๔ คน

สมาชิกสภา อบต. จำนวน ๘ คน

(๒). จำนวนบุคลากรที่ดำรงตำแหน่ง จำนวน 28 คน แบ่งโครงสร้างเป็น ๔ ส่วน

1. สำนักงานปลัด จำนวน ๑8 คน
2. ส่วนการคลัง จำนวน 4 คน
3. ส่วนโยธา จำนวน 3 คน
4. ส่วนการศึกษา จำนวน 3 คน

(3) ระดับการศึกษาของบุคลากร

- ประถมศึกษา - คน
- มัธยมศึกษา/อาชีวศึกษา ๑4 คน
- ปริญญาตรี ๑2 คน
- สูงกว่าปริญญาตรี 2 คน

(4) กำนัน-ผู้ใหญ่บ้าน

หมู่ที่ 1	นายวิเชียร	พรหมเชื้อ	087-8113282
หมู่ที่ 2	นายอุดมปอง	ทับทิม	081-0196098
หมู่ที่ 3	นายเพ็ญศักดิ์	อบรม	081-0091506
หมู่ที่ 4	กำนันสมชาย	สุขศรี	081-7958285

3). รายได้ขององค์การบริหารส่วนตำบล

ประจำปีงบประมาณ ๒๕๕๘	จำนวน	๑5,599,000.-	บาท	แยกเป็น
รายได้ที่องค์การบริหารส่วนตำบลจัดเก็บเอง		328,000.-	บาท	
รายได้ที่ส่วนราชการต่าง ๆ จัดเก็บให้		10,771,000.-	บาท	
เงินอุดหนุนจากรัฐบาล		4,500,000.-	บาท	

ก. เครื่องมือ อุปกรณ์

รถบรรทุกหน้า	จำนวน	๑	คัน
รถยนต์ส่วนบุคคล	จำนวน	๒	คัน
รถจักรยานยนต์	จำนวน	๑	คัน
คอมพิวเตอร์สำนักงาน	จำนวน	๕	เครื่อง
คอมพิวเตอร์สำหรับบริการอินเทอร์เน็ตตำบล	จำนวน	๗	เครื่อง
คอมพิวเตอร์โน้ตบุ๊ก	จำนวน	๕	เครื่อง

ข. ศักยภาพของชุมชนและพื้นที่

(๑) การรวมกลุ่มของประชาชน

จำนวนกลุ่มทุกประเภท	๗	กลุ่ม	แยกประเภทกลุ่ม
- กลุ่มอาชีพ	๓	กลุ่ม	
- กลุ่มออมทรัพย์	๔	กลุ่ม	

14

(๒) จุดเด่นของพื้นที่ (ที่เอื้อต่อการพัฒนาตำบล)

- ๑.) พื้นที่ของตำบลเป็นชายฝั่งทะเลเดิมหาดทรายสะอาดสวยงามเหมาะแก่การส่งเสริมและพัฒนาให้เป็นแหล่งท่องเที่ยว
- ๒.) มีสถานที่พักตากอากาศเพื่อรองรับนักท่องเที่ยวได้เป็นจำนวนมาก
- ๓.) พื้นที่บางส่วนสามารถทำการเกษตรได้จึงเหมาะสำหรับผลิตสินค้าทางการเกษตรจำหน่ายนักท่องเที่ยว
- ๔.) มีต้นรูปถ่าย (เฟื้อ) ซึ่งสามารถนำมาจักสานเป็นผลิตภัณฑ์ต่าง ๆ ได้ เช่น กระเป๋า หมวก และอื่น ๆ
- ๕.) เป็นแหล่งที่ค้นพบวัตถุโบราณคาดว่าน่าจะสมัยอยุธยา (บ้านดอนเตาอิฐ)
- (3) จุดเด่นของตำบลปีกเตียนด้านอาหาร ได้แก่ กุ้ง หอย ปู ปลา ปลาหมึก และเคย ฯลฯ ซึ่งเคยสามารถนำมาทำเป็นกะปิเป็นผลิตภัณฑ์สร้างชื่อเสียงให้แก่ตำบลปีกเตียน ได้รับความนิยมนักท่องเที่ยวและประชาชนทั่วไป

